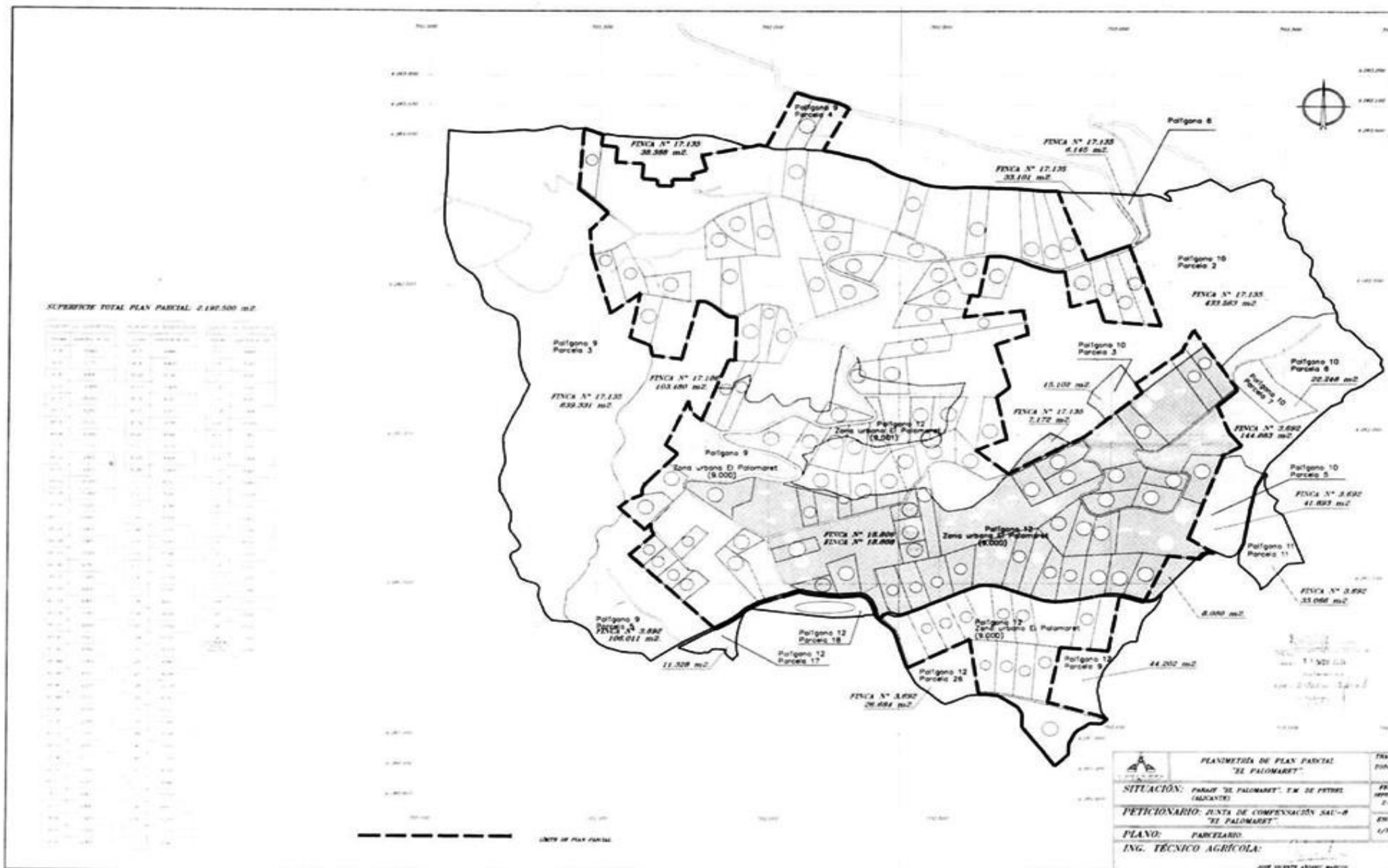
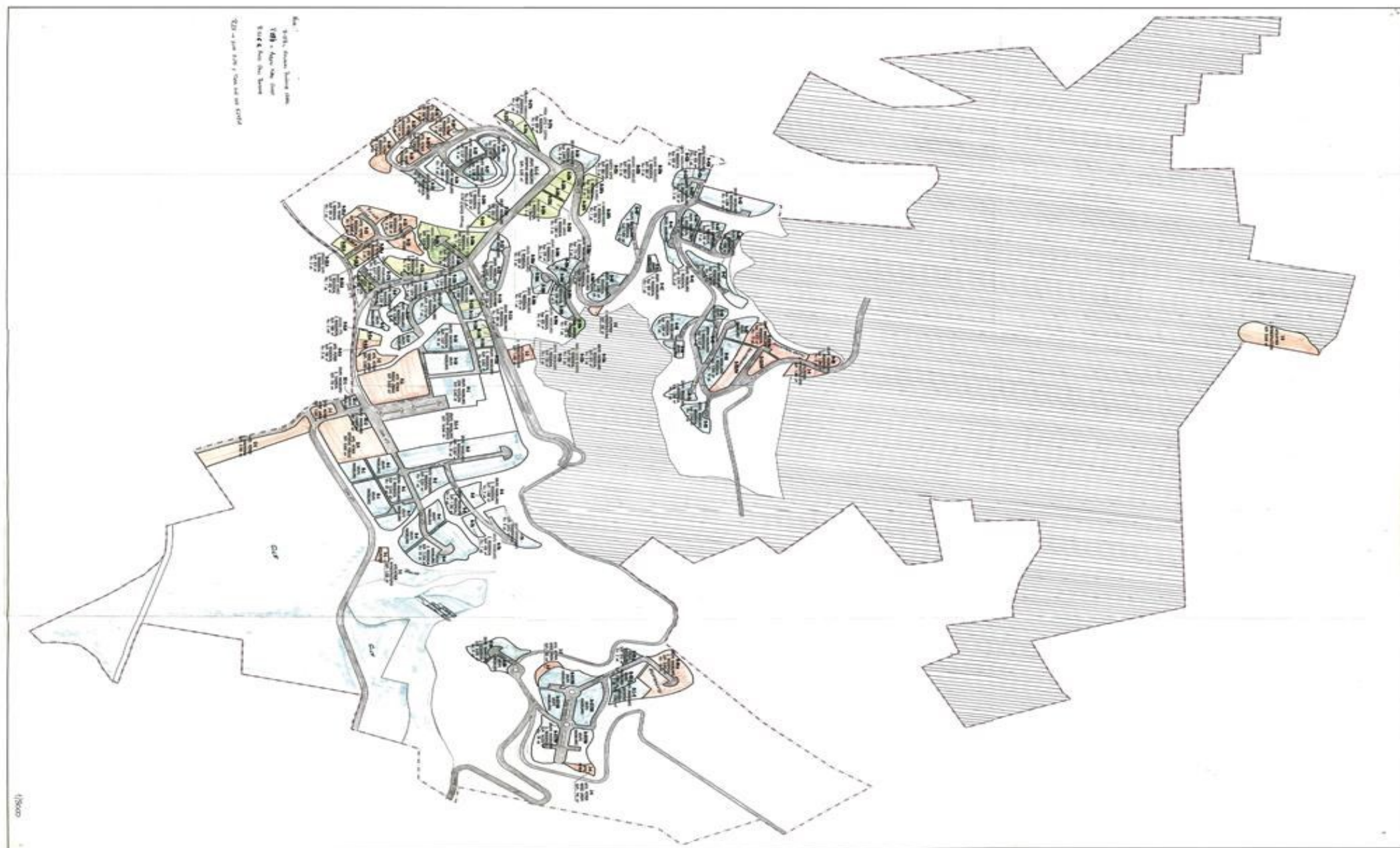


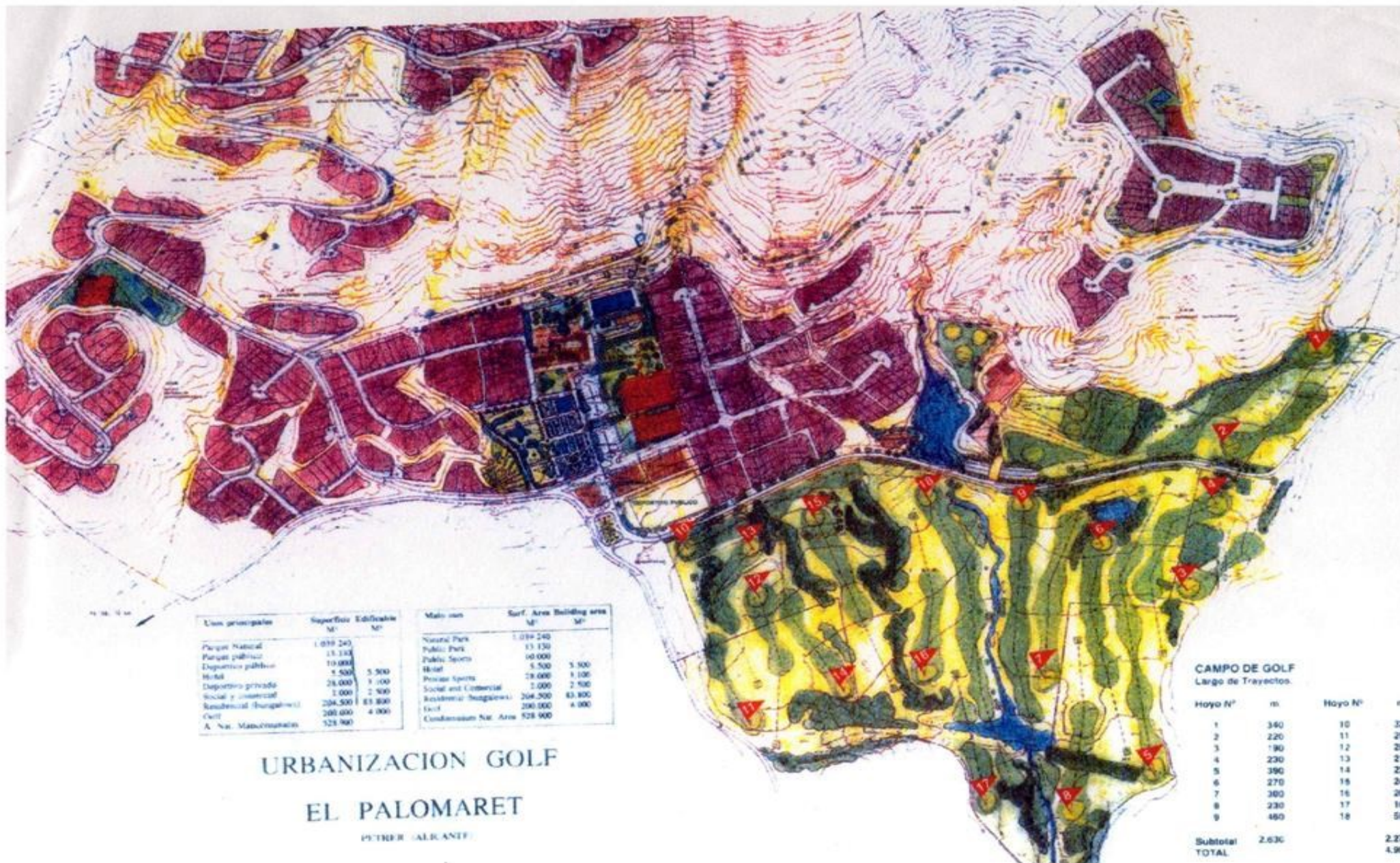
PLANO GENERAL DE LA FINCA EL PALOMARET SUPERFICIE TOTAL (Superficie: 3 589 677m²)



PLANO PLAN PARCIAL SAU 8 - EL PALOMARET (Superficie: 2.192.500m²)



PLANOS PERSPECTIVA DE PARCELAS URBANAS P.P. EL PALOMARET (Superficie: 2.192.500m²)



Uso principal	Superficie Edificable M ²	M ²	Superf. Área Building area M ²
Parque Natural	1.039.240		
Parque público	13.130		
Deportivo público	19.000		
Hotel	5.500	5.500	
Deportivo privado	28.000	1.000	
Social y comercial	1.000	2.500	
Residencial (burgués)	204.500	83.800	
Golf	200.000	4.000	
A. Nat. Mancomunada	523.900		

M ²	Superf. Área Building area M ²
Natural Park	1.039.240
Public Park	13.130
Public Sports	60.000
Hotel	5.500
Private Sports	28.000
Social and Commercial	2.000
Residential (Burgués)	204.500
Golf	200.000
Comunismo Nat. Area	523.900

URBANIZACION GOLF
EL PALOMARET
PETER ALICANTE

CAMPO DE GOLF
Largo de Trayectos.

Hoyo N°	m	Hoyo N°	m
1	340	10	320
2	220	11	200
3	190	12	200
4	230	13	210
5	390	14	220
6	270	15	240
7	300	16	200
8	230	17	180
9	480	18	500
Subtotal	2.630		2.270
TOTAL			4.900

PLANO SUPERFICIE URBANIZABLE

